









- | | | |
|---|--|---|
|  vodovod |  kanalizace |  el. kabel |
|  surová voda |  dešťová kanalizace |  jiný provozovatel |
|  mimo provoz |  odlehčovací stoka | |

	Měřítko	1:5000
	Katastrální území	Skála u Chrastí
	Příloha k vyjádření č.	O17070055906
	Vyhotovil	Pavol Lomnický
	Vytisknuto	14.08.2017

 **VS Chrudim**
 Vodárenská společnost Chrudim a.s.
 Novoměstská 626
 537 01 Chrudim II

Při záměru napojení nebo zásahu do naší provozovaných vodohospodářských sítí a jejich ochranných pásem požadujeme předložit projektovou dokumentaci.